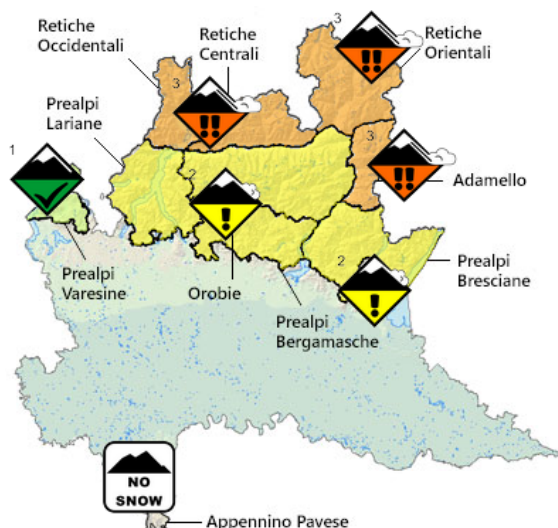


Bollettino neve e valanghe

mercoledì 26 marzo 2025 ore 17:00

PERICOLO VALANGHE DI GIOVEDÌ 27 MARZO 2025






CONDIZIONI STABILI E ASCIUTTE. PERICOLO VALANGHE PROBLEMA PRINCIPALE : STRATI DEBOLI PERSISTENTI ALLE QUOTE MAGGIORI A NORD, NEVE BAGNATA A QUOTE MEDIO BASE E VERSANTI A SUD.



SCALA EUROPEA DEL PERICOLO VALANGHE:



Zone: Retiche Occidentali, Retiche Centrali, Retiche Orientali, Adamello, Orobie







| LUOGHI PERICOLOSI | SITUAZIONE TIPICA | VENTO A 3000M | ZERO TERMICO | TEMPERATURE |
|---|---|---|---|--|
|  tutti i versanti |  oltre 1800 m |  Neve ventata |  2400 metri |  minime stazionarie, massime in lieve rialzo |

Il manto nevoso presenterà un consolidamento da moderato a debole sui pendii in ombra in quota dove i recenti estesi lastroni soffici poggiano su strati deboli inglobati. Il loro distacco sarà possibile anche con un debole sovraccarico, soprattutto sui pendii ripidi sottovento generando valanghe che potranno essere anche di grandi dimensioni.

Attività valanghiva spontanea possibile nel corso delle ore più calde della giornata con distacchi superficiali di medie dimensioni di neve umida e distacchi di neve bagnata anche di fondo a quote basse e sui versanti più esposti al sole.








Zone: Prealpi Lariane, Prealpi Bergamasche, Prealpi Bresciane

| LUOGHI PERICOLOSI | SITUAZIONE TIPICA | VENTO A 3000M | ZERO TERMICO | TEMPERATURE | |
|--|---|--|---|---|---|
|  tutti i versanti |  oltre 1600 m |  Valanghe di slittamento |  10-25 km/h |  2300 metri |  minime stazionarie, massime in rialzo |

Presenza di lastroni mascherati dalle recenti nevicate . Il distacco di tali accumuli, di medie dimensioni, sarà possibile perlopiù con forte sovraccarico soprattutto sui pendii ripidi a nord sottovento posti alle quote più elevate. Nel corso delle ore più calde della giornata, a bassa quota ed in genere sui versanti più soleggiati, possibili distacchi sia di superficie che di fondo legate a manto nevoso bagnato.









Zone: Prealpi Varesine

| LUOGHI PERICOLOSI | SITUAZIONE TIPICA | VENTO A 3000M | ZERO TERMICO | TEMPERATURE |
|---|---|---|---|--|
|  versanti nord occidentali setentrionali e nord orientali |  oltre 1300 m |  10-25 km/h |  2400 metri |  minime e massime stazionarie |

Manto nevoso con spessori esigui. Assenza di problematiche di stabilità significative.



Zone: Appennino Pavese

| LUOGHI PERICOLOSI | SITUAZIONE TIPICA | VENTO A 3000M | ZERO TERMICO | TEMPERATURE |
|--|--|---|---|--|
|  poca neve al suolo assenza di neve |   Neve bagnata |  20-35 km/h |  2300 metri |  minime e massime in lieve rialzo |

Assenza di innevamento significativo.



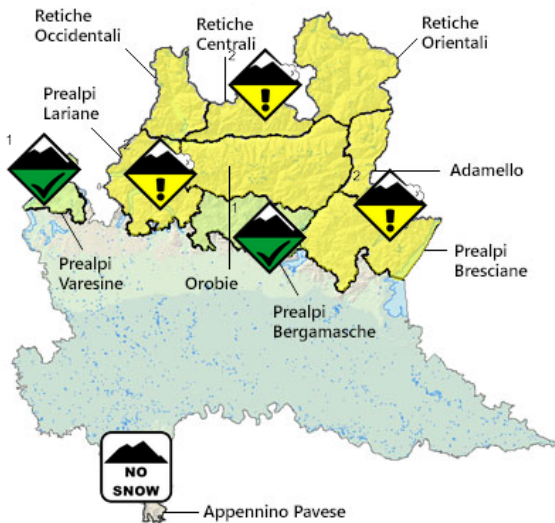
Approfondimento nivo e meteo

Progressiva rimonta di un nucleo anticiclonico di origine atlantica sull'Europa occidentale. Nella notte nubi basse sui crinali alpini di confine, ma con progressive schiarite fino a sereno dal pomeriggio; altrove poco nuvoloso salvo in serata nuovi addensamenti limitati sempre ai crinali di confine. Precipitazioni assenti, quota dello zero termico in risalita attorno a 2200-2400 metri. In quota venti da deboli al più moderati da nordest, in valle deboli variabili.

Il manto nevoso sarà in genere ben consolidato al mattino per rigelo notturno sui versanti meridionali e fino a 2000-2200 m di quota alle esposizioni settentrionali, in graduale indebolimento per riscaldamento nel corso della giornata. Su ripidi pendii erbosi esposti a meridione potranno riattivarsi fenomeni di scivolamento basale (glide), con collassamenti progressivi o improvvisi dell'intero snowpack (la dinamica è imprevedibile). Sui versanti in ombra posti al di sopra dei 2200- 2400 m di quota situazione "più invernale", con presenza di lastroni soffici e a media coesione poggianti su brine inglobate. Il collegamento con questi orizzonti sarà ancora fragile, pertanto si sconsiglia l'attraversamento di ampi pendii acclivi, prediligendo le dorsali, e si raccomanda di ridurre quanto più possibile il sovraccarico mantenendo distanze di alleggerimento adeguate. In caso di distacco la propagazione della frattura potrà essere rapida, interessando ampi areali. Possibili valanghe spontanee di neve umida e bagnata di medie dimensioni nel corso delle ore più calde della giornata.

PERICOLO VALANGHE DI VENERDÌ 28 MARZO 2025

CONDIZIONI STABILI E SOLEGGIATE. PERICOLO VALANGHE PROBLEMA PRINCIPALE : STRATI DEBOLI PERSISTENTI ALLE QUOTE MAGGIORI A NORD, NEVE BAGNATA A QUOTE MEDIO BASE E VERSANTI A SUD.



SCALA EUROPEA DEL PERICOLO VALANGHE:



Zone: Retiche Occidentali, Retiche Centrali, Retiche Orientali, Adamello, Orobie

| LUOGHI PERICOLOSI | SITUAZIONE TIPICA | VENTO A 3000M | ZERO TERMICO | TEMPERATURE |
|-------------------|-------------------|---------------|--------------|---|
| tutti i versanti | Oltre 1800 m | Neve ventata | 2300 metri | minime in lieve calo, massime in lieve rialzo |

Il manto nevoso presenterà un consolidamento ancora moderato sui pendii in ombra in quota dove lastroni soffici poggiano su strati deboli inglobati. Il loro distacco sarà possibile perlopiù con un forte sovraccarico, soprattutto sui pendii ripidi sottovento generando valanghe che potranno essere anche di grandi dimensioni. Attività valanghiva spontanea possibile nel corso delle ore più calde della giornata con distacchi superficiali di medie dimensioni di neve umida e distacchi di neve bagnata anche di fondo a quote basse e sui versanti più esposti al sole.



Zone: Prealpi Lariane, Prealpi Bergamasche

| LUOGHI PERICOLOSI | SITUAZIONE TIPICA | VENTO A 3000M | ZERO TERMICO | TEMPERATURE |
|---|-------------------|---------------|--------------|-----------------------------|
| versanti nord occidentali settentrionali e nord orientali | oltre 1400 m | Neve bagnata | 2400 metri | senza variazioni di rilievo |

Presenza di lastroni mascherati dalle recenti nevicate. Il distacco di tali accumuli, di medie dimensioni, sarà ancora possibile con forte sovraccarico soprattutto sui pendii ripidi a nord sottovento posti alle quote più elevate. Nel corso delle ore più calde della giornata, a bassa quota ed in genere sui versanti più soleggiati, possibili distacchi sia di superficie che di fondo legate a manto nevoso bagnato.



Zone: Prealpi Varesine, Prealpi Bresciane

LUOGHI PERICOLOSI



versanti nord occidentali
settentrionali e nord
orientali



oltre 1400 m

SITUAZIONE TIPICA



Neve bagnata

VENTO A 3000M



10-25 km/h

ZERO TERMICO



2300 metri

TEMPERATURE



minime massime
stazionarie o in lieve
calo

Manto nevoso con spessori esigui. Assenza di problematiche di stabilità significative. Possibili isolati piccoli distacchi di fondo di neve bagnata.



Zone: Appennino Pavese

LUOGHI PERICOLOSI



poca neve al suolo
assenza di neve



SITUAZIONE TIPICA



VENTO A 3000M



10-20 km/h

ZERO TERMICO



2400 metri

TEMPERATURE



senza variazioni di
rilievo

Assenza di innevamento significativo.



Approfondimento nivo e meteo

Cielo ovunque sereno salvo addensamenti sui crinali di confine nella notte e in tarda serata. Precipitazioni assenti. Quota dello zero termico in rialzo a 2300-2500 metri. Ventilazione in valle e in quota debole da nord.

Manto nevoso in genere ben consolidato al mattino per rigelo notturno sui versanti meridionali e fino a 2200-2400 m di quota alle esposizioni settentrionali, in graduale indebolimento per riscaldamento nel corso della giornata. Su ripidi pendii erbosi esposti a meridione potranno riattivarsi fenomeni di scivolamento basale (glide), con collassamenti progressivi o improvvisi dell'intero snowpack (la dinamica è imprevedibile). Sui versanti in ombra posti al di sopra dei 2300-2500 m di quota situazione "più invernale", con presenza di lastroni soffici e a media coesione poggianti su brine inglobate. Il collegamento con questi orizzonti è gradualmente migliorato; il distacco provocato sarà ancora possibile pelopiù con forte sovraccarico, si raccomanda comunque di mantenere distanze di alleggerimento adeguate. Nel corso delle ore più calde della giornata, sui versanti più esposti al sole e a quote medio e basse saranno possibili distacchi di valanghe spontanee di neve umida e bagnata di medie e grandi dimensioni.

TENDENZA: CONDIZIONI VARIABILI, NON ESCLUSE DEBOLI PRECIPITAZIONI. PERICOLO VALANGHE STAZIONARIO.

Previsore: **UA**

Prossima emissione: **27/3/2025** alle: **17:00**

NEVE & VALANGHE Internet: www.arpalombardia.it

ARPA Lombardia Centro Nivometeorologico - Via Monte Confinale 9 - 23032 Bormio (SO) Tel. +39 0342.914400 Fax +39 0342.905133 e-mail: nivometeo@arpalombardia.it

BOLLETTINI NIVOMETEO DELLE REGIONI ALPINE Internet: www.aineva.it - XII.4 Perizie nivologiche e rapporti con AINEVA